

Datum: 02.02.2024

Quelle: Auszug aus den Geobasisdaten des Landesamtes für Geoinformation und Landesvermessung Niedersachsen,



20240202-095033_Umweltkarten





Maßstab: 1:5.000



Legende

Hauptverkehrsstraßen 2022 (EU-Pflicht)

Gattung


-  Autobahn
-  Bundesstraße
-  Landesstraße
-  Sonstige

Straßenlärm Lden 2022 (EU-Pflicht)


Pegel

< 55 dB(A)

 ab 55 dB(A) bis 59 dB(A)

 ab 60 dB(A) bis 64 dB(A)

 ab 65 dB(A) bis 69 dB(A)

 ab 70 dB(A) bis 74 dB(A)

 ab 75 dB(A)

 Gemeinden betroffen 2022